

DISTANCE		DIRECTION	INFORMATION	DISTANCE REGRESS.
TOTAL	PARTIAL			
TC 1C BOEZINGE DE ZWAAN 1      DISTANCE : 41,16 km      LEG / SECT : 1 / 1 TC 1D BOEZINGE DE ZWAAN 2      AVERAGE : 50,40 km/h      TIME ALLOWED : 49 min				
7.18	0.70	 21	END SS 4 N50°31'33" E02°17'25"	6.83
8.14	0.96	 22	NARROW SLOW	5.87
8.27	0.13	 23	VERY NARROW SLOW	5.74
8.45	0.18	 24	asphalt gravel	5.56
8.63	0.18	 25	Beauvoorde	5.38

liaison information      total km from TC to TC      scheduled time

GPS information

km to go next stage / TC


asphalt


gravel


km from prev. note


km from prev. start / TC


**DIRECTION column / colonne DIRECTION / kolom DIRECTION**

 Traffic-signal  
Panneau de signalisation  
Verkeersbord


 Building  
Batiment  
Gebouw


 Direction to follow  
Direction à suivre  
Te volgen richting


 Electricity cabin  
Cabine d'électricité  
Elektriciteitscabine


 Church  
Eglise  
Kerk


 Industrial building  
Batiment industriel  
Industrieel gebouw

 Chapel  
Chapelle  
Kapel


 Railway  
Chemin de fer  
Spoorweg

 Traffic-light  
Feu tricolore  
Verkeerslicht


 Bridge  
Pont  
Brug


 Kilometre point  
Point kilométrique  
Kilometerafstandspunt

**private road**  
Private road  
Route privé  
Private weg

 End of regularity section (RT)  
Fin zone de régularité (RT)  
Einde regelmatigheidsrit (RT)


 Start SS (RT or CRS)  
Départ SS (RT ou CRS)  
Start SS (RT of CRS)


 Flying start SS (RT or CRS)  
Flying start SS (RT ou CRS)  
Flying start SS (RT of CRS)


 Flying finish of closed road stage (CRS)  
Flying finish closed road stage (CRS)  
Flying finish closed road stage (CRS)


**FLYING START**

**FLYING FINISH**

 Passage control (PC)  
Contrôle de passage (PC)  
Stempelcontrole (PC)


 Time control (TC)  
Contrôle horaire (TC)  
Tijdcontrole (TC)


 Service area  
Zone d'assistance  
Service zone


 Refuel area  
Zone d'essence  
Tankzone


**INFORMATION column / colonne INFORMATION / kolom INFORMATION**


 Traffic signals  
 Panneaux de signalisation  
 Verkeersborden





 Speed limit  
 Limitation de vitesse  
 Snelheidsbeperking


 City or municipality entrance  
 Entrée de ville ou village  
 Begin stad of gemeente  
 = 50 km/h

 End of city or municipality  
 Fin de ville ou village  
 Einde stad of gemeente

 Do not overtake  
 Ne ratrappe pas  
 Niet inhalen

 Tripy speed check (outside a stage)  
 Tripy contrôle de vitesse (hors spéciale)  
 Tripy snelheidscontrole (niet op SS)

 *Maximum speed*

 Direction to follow  
 Direction à suivre  
 Te volgen richting

**SOMR** Stay On Main Road  
 Rester sur principale  
 Hoofdweg volgen